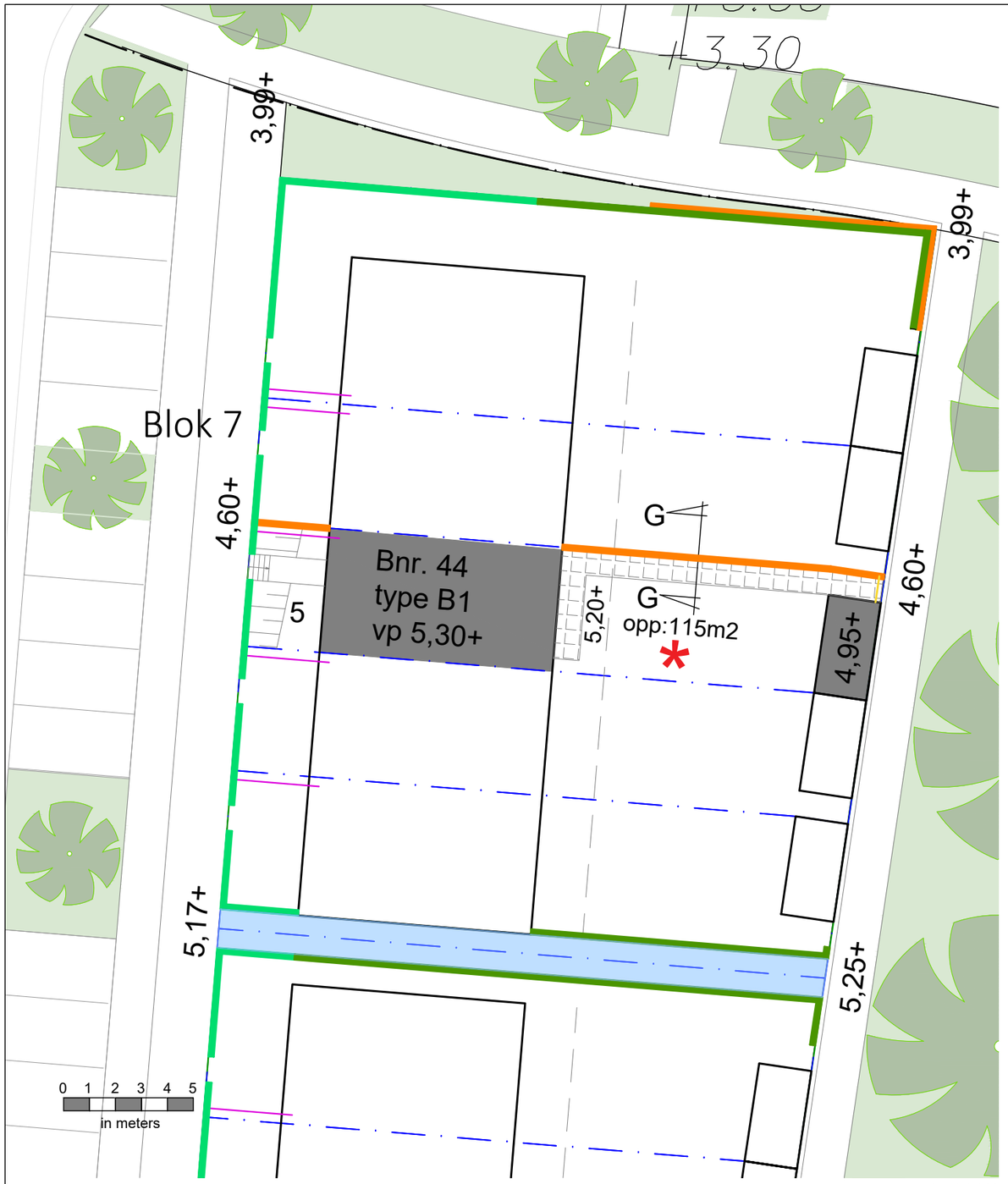

schaal 1:200

* hoogteverschil richting berging wordt d.m.v. gelijkmatig verloop in het maaiveld opgelost

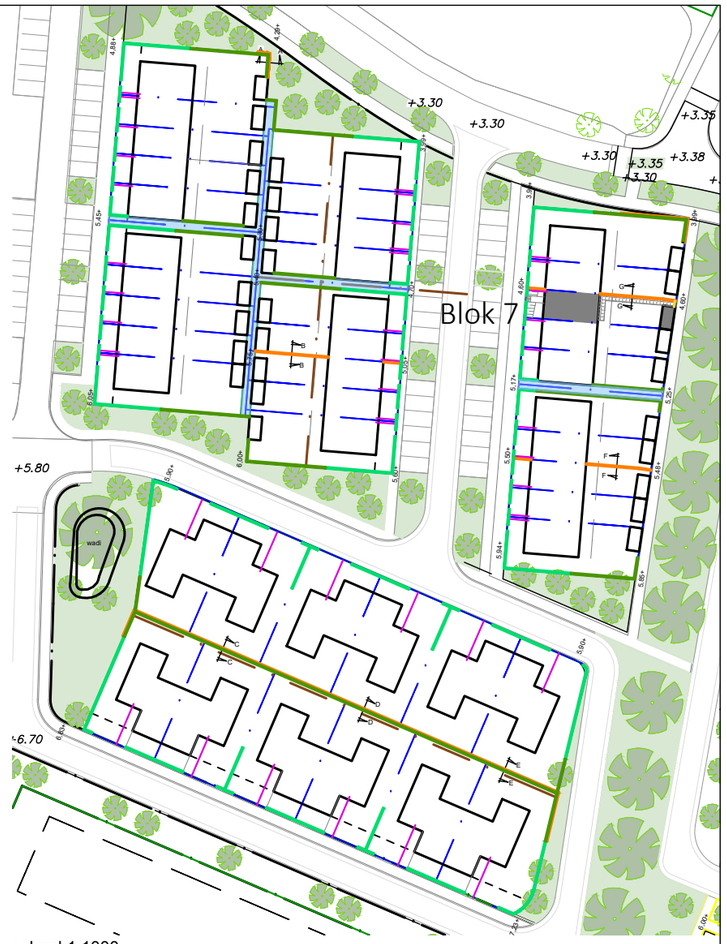

schaal 1:1000

Noord

- erfgrens
- groene haag; laag klimop beplanting
- gaashekwerk met hedra; hoog
- tuinpoort
- keermuur (op erfgrens)
- nutsaansluiting
- drainage
- achterpad middels erfdienstbaarheid
- groenzone met beplanting
- bestrating
- bloktreden, traptreden
- talud
- containeropstelplaats

Blok 7
Vloerpeil = +5,30m t.o.v. N.A.P.

Disclaimer
Alle maten op de tekening zijn in millimeters tenzij anders aangegeven.
Alle maten op de tekening zijn circa-maten en niet geschikt voor opdrachten aan derden.
De situatietekening is met zorg samengesteld. Het is niet uitgesloten dat zich wijzigingen voordoen met betrekking tot maatvoeringen, terreinafwerkingen en -voorzieningen, hoogteverschillen c.q. taluds, groenstroken, groeninrichting, voet- en fietspaden, pakeervoorzieningen en dergelijke.
Eventuele wijzingen hierin kunnen ook nog voortkomen uit nadere eisen en wensen van overheden en/of nutsbedrijven.
Hoogteverschillen in c.q. met aangrenzende percelen worden in het werk bepaald. Niet op tekening aangegeven taluds zijn derhalve niet uitgesloten.

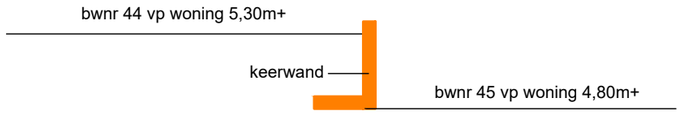

straatprofiel doorsnede G-G 1:50

Situatie
Blok 7

bouwnummer	:	44
type	:	Alfa
datum	:	06-03-2026
kenmerk	:	verkooptekeningen

KORNPUT KWARTIER NXT
#NieuwbouwSteenwijk